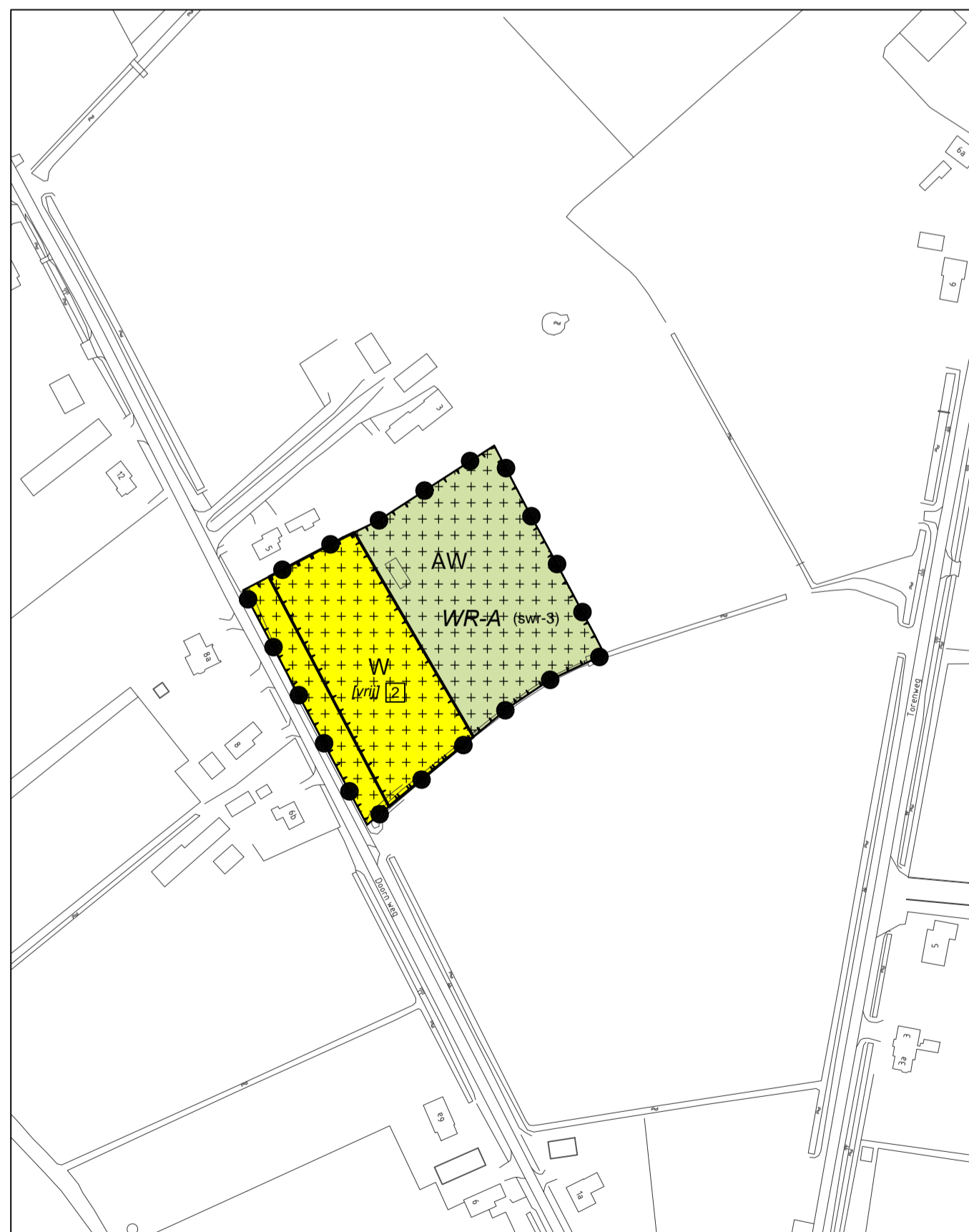
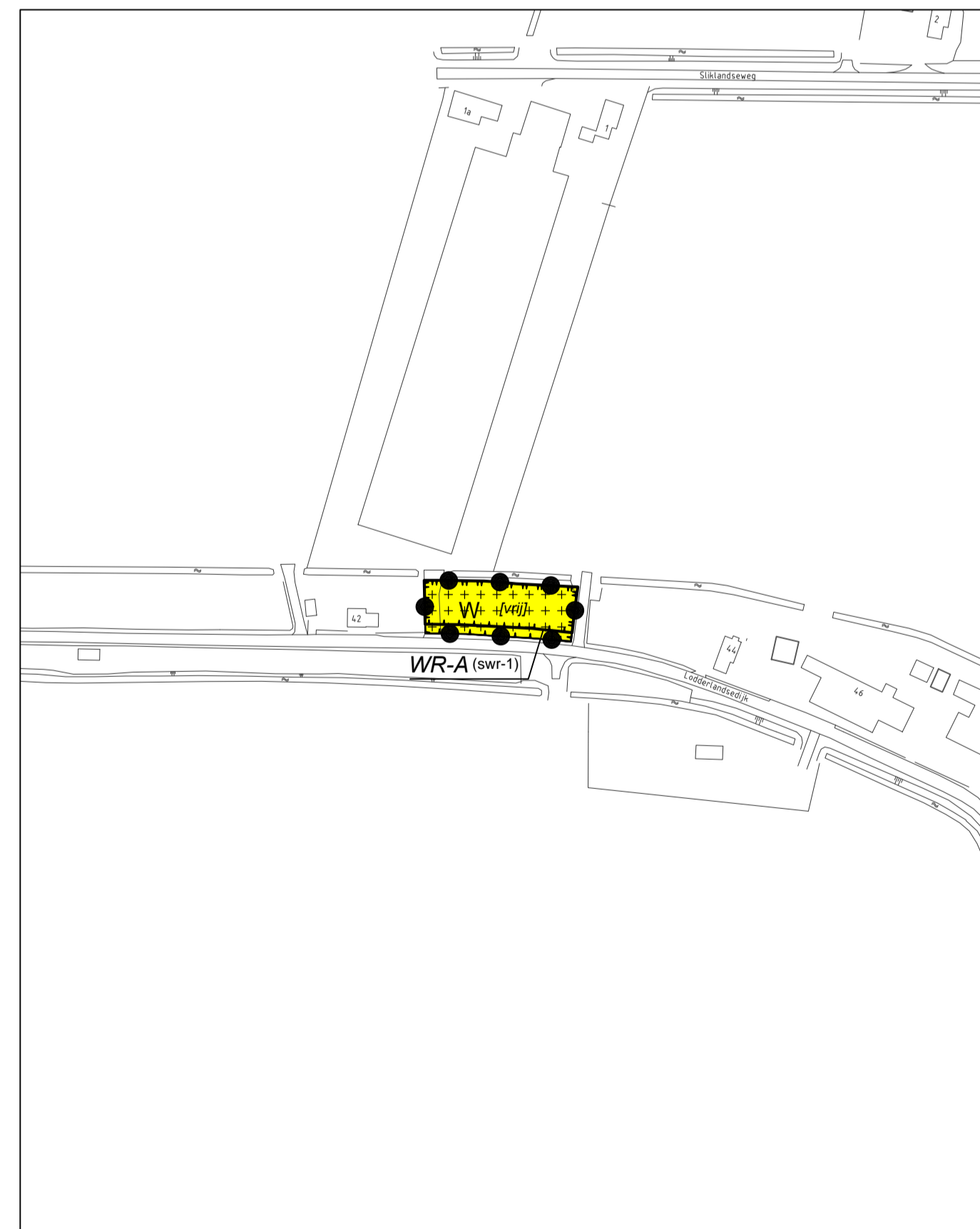


1. Boomweg 18a, Rockanje



2. Doornweg tussen 1c en 3, Rockanje



3. Lodderlandsdijk tussen 42 en 44, Rockanje

Plangebied

Plangrens Glastuinbouw Boomweg 18a

Enkelbestemmingen

AW Agrarisch met waarden

W Wonen

Dubbelbestemmingen

WR-A Waarde - Archeologie

Functieaanduidingen

specifieke vorm van waarde - 1

specifieke vorm van waarde - 3

Bouwvlakken

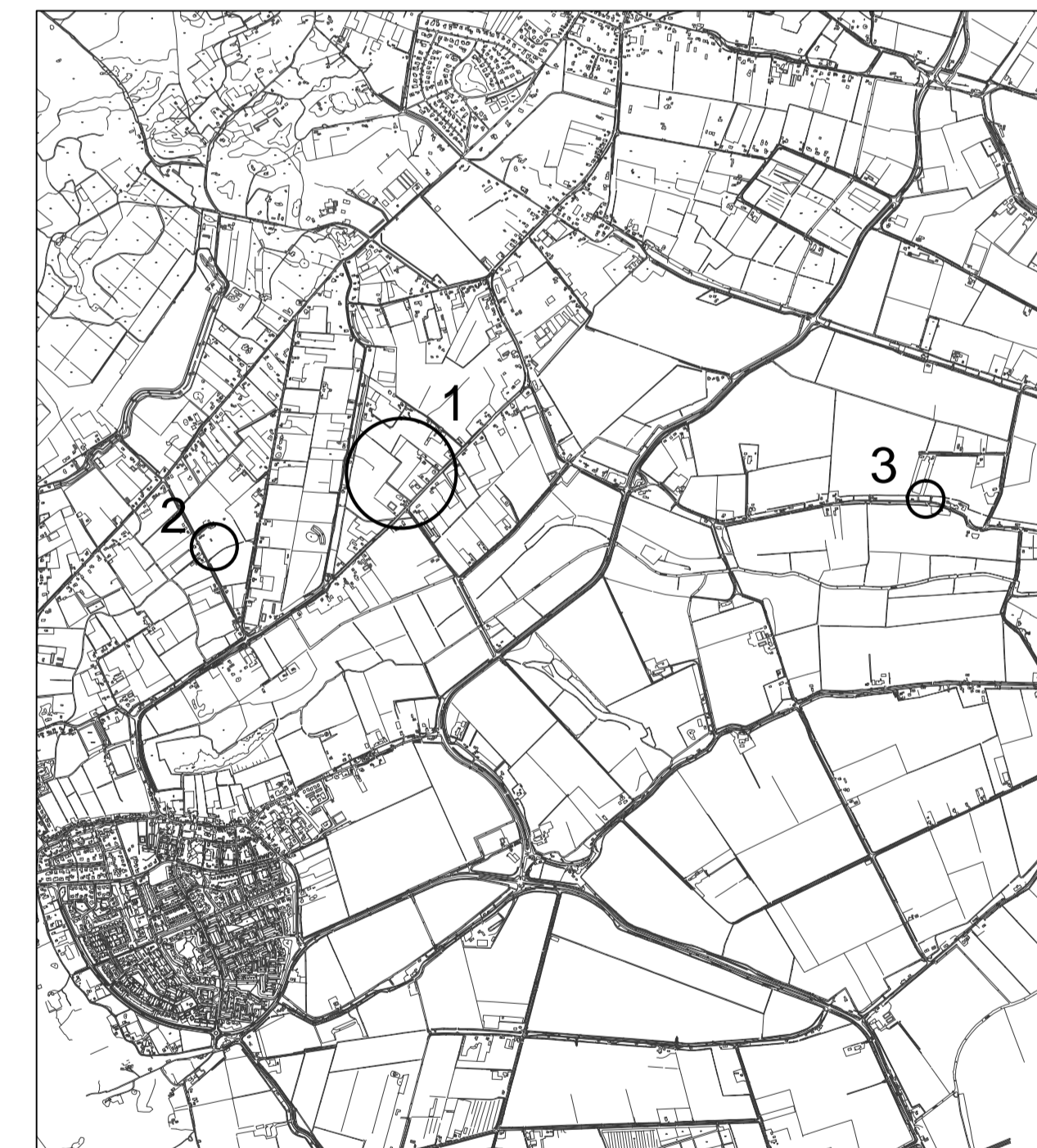
bouwvlak

Bouwaanduidingen

vrijstaand

Maatvoeringen

maximum aantal wooneenheden



gemeente **Westvoorne**

bestemmingsplan **Sanering Glastuinbouw Boomweg 18a** noordpijl

R rho ADVISEURS VOOR LEEFWONEN	identificatie	planstatus		tekening	
	identificatiecode	datum	status	schaal	: 1:2000
	NL.IMRO.0614.0000bpBoomweg18a-0100	22-07-2013	concept	afmeting	: 525x594
		25-07-2013	voorontwerp	bladnummer	: 1
	projectnummer	20-09-2013	ontwerp	aantal bladen	: 1
	061400.18060.00	25-02-2014	vastgesteld	bestand	: OYMN-BPL

postbus 150
3000 AD Rotterdam info@rho.nl referentie : ir. R.A. Sips
010-2018555 www.rho.nl getekend : P. Fijneman